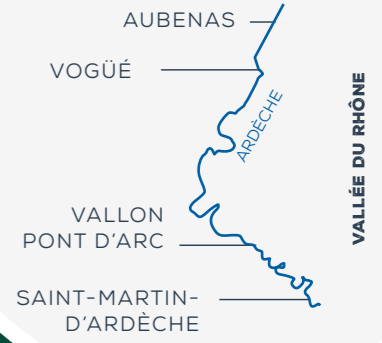


# LA DESCENTE DE L'ARDÈCHE PRATIQUE

LES ACTIVITÉS SPORTS NATURE ENTRE VOGÜÉ ET SAINT-JUST-D'ARDÈCHE



Parcours Ardèche-villages

Parcours Gorges de l'Ardèche



	Pavillon Bleu		Traversée de rivière en rando : 1 - Gué de Charmassonet 2 - Gué de Guitard		Accès rivière
	Plage surveillée		Principaux belvédères de la route touristique panoramique des Gorges de l'Ardèche		Randonnées GR
	Villages		Rapide		Bivouac
	Réserve naturelle		Glissière		Règlementation de la Réserve

Carte éditée par :

# LA DESCENTE DE L'ARDÈCHE

## SOUS TOUTES SES FORMES

DESCENTE EN CANOË EN TOUTE LIBERTÉ			
TEMPS	PARCOURS	KM	INFOS COMPLÉMENTAIRES
En 1/2 journée en liberté en famille / initiation découverte	Vogüé / Balazuc	6	Classés "Plus beaux village de France"
	Balazuc / Pradons	8	Passage dans le cirque de Gens
	Pradons/ Ruoms	6	Passage dans les défilés de Ruoms
	Ruoms / Sampzon	6	Glissières à canoë
	Sampzon / Vallon	6	Glissières à canoë
	MINI DESCENTE Vallon / Chames	6	Passage sous le Pont d'Arc
À la Journée en liberté en famille / descente sportive	Saint-Martin / Saint-Just-d'Ardèche	6	
	Possibilité de mixer deux ou trois parcours de la 1/2 journée		
	Gorges de l'Ardèche Chames / Saint-Martin-d'Ardèche (Sauze)	24	Au cœur de la Réserve naturelle nationale
	Descente historique des Gorges de l'Ardèche Vallon / Saint-Martin-d'Ardèche (Sauze)	30	Passage sous le Pont d'Arc puis au cœur de la Réserve naturelle nationale

Descente interdite aux moins de 7 ans et aux personnes ne sachant pas nager.


Se renseigner auprès des professionnels pour connaître la difficulté des différents parcours.

Transport en bus assuré par les loueurs

DESCENTE HISTORIQUE EN CANOË EXPÉRIENCE À L'ÉTAT PUR AU COEUR DE LA RÉSERVE NATURELLE NATIONALE DES GORGES DE L'ARDÈCHE			
En 2 jours : en liberté ou en famille / descente découverte initiative.	Descente historique des Gorges de l'Ardèche Chames / Saint-Martin-d'Ardèche (Sauze)	24 ou 30	Avec bivouac au cœur de la Réserve naturelle nationale (réservation obligatoire)

Port du gilet obligatoire sur l'eau. Alcool interdit dans la Réserve naturelle.

DESCENTE ENCADRÉE POUR DÉCOUVRIR LA RIVIÈRE AUTREMENT			
Par des moniteurs de canoë diplômés. Avec des «guides nature».			
Parcours possibles en 1/2 journée, 1, 2 ou 3 jours. Possibilité de programme à la carte en mixant les activités : canoë + randonnée, canoë + spéléologie. Se renseigner auprès des moniteurs et guides nature.	Descente sécurisée avec initiation canoë	Enfants de moins de 7 ans acceptés s'ils savent nager. Personnes à mobilité réduite acceptées par certains professionnels.	<b>PRODUIT TOUT EN UN "CANOË 2 JOURS + BIVOUAC 1 NUIT" EN VENTE À L'OFFICE DE TOURISME</b> ***** Pour en savoir plus : <b>04 28 91 24 10</b> ou sur <a href="http://www.pontdarc-ardecche.fr">www.pontdarc-ardecche.fr</a>
Des descentes en fin de journée et en nocturne (hors Réserve naturelle) sont proposées par certains professionnels	Avec les "guides nature" : sensibilisation à la nature et aux spécificités de la Réserve. Bivouac dans "espace réservé"	Sensibilisation à la nature	

AVENTURE TRANQUILLE POUR TOUS EN BARQUE - Un batelier pour ramer : vous pour admirer !			
30 minutes	Balade au Pont d'Arc	Expérience : le Pont d'Arc vu de la rivière !	
A la journée 24 km	Descente historique des Gorges de l'Ardèche Chames / Saint-Martin-d'Ardèche (Sauze) avec la Confrérie des Bateliers de l'Ardèche	Pour tous et sans effort. "Deux bateliers pour ramer : vous pour admirer !"	

### LA RÉSERVE NATURELLE DES GORGES DE L'ARDÈCHE SITE UNIQUE ET PRÉSERVÉ.

Classées Réserve naturelle nationale depuis 1980, les Gorges de l'Ardèche constituent un écrin préservé unique à découvrir toute l'année. Afin de protéger cet espace naturel merci de respecter les consignes et la réglementation.



Il existe deux bivouacs aménagés au début des années 80 dans deux anciennes exploitations agricoles afin de permettre aux visiteurs, randonneurs ou pratiquants de canoë kayak, de passer une nuit dans la Réserve naturelle. Réservation obligatoire auprès de la centrale de réservation bivouacs.

### BIVOUACS PRATIQUES - GAUD ET GOURNIER

Ouverture d'avril à octobre.

- Vous trouverez sur place :**
- Gardes de la Réserve, personnels saisonniers.
  - Poste de secours.
  - WC, douches, eau potable.
  - Emplacement tables, barbecues avec grilles et charbon de bois fourni. Containers pour tri sélectif.
  - Marabout (tente militaire de 20 places). Attention, pas de lit, pas de matelas, seul un plancher au sol.
- A prévoir :**
- Votre tente personnelle (sauf si réservation marabout).
  - Sac de couchage.
  - Nourriture : repas et petit déjeuner + réchaud pour boisson chaude avec petite casserole, vaisselle.
  - Petite pharmacie.
  - Lampe de poche (pas d'éclairage sur les sites).

Randonnée Pédestre	Spéléologie	Paddle	Équitation	Escalade
--------------------	-------------	--------	------------	----------

Les Gorges de l'Ardèche offrent aux amoureux de la randonnée des espaces naturels préservés et des panoramas exceptionnels.

De nombreux moniteurs accompagnateurs de moyenne montagne dont certains sont labellisés « Guide nature » proposent des randonnées encadrées et sécurisées.

Plusieurs grottes sont à découvrir entre Vogüé et Saint Just d'Ardèche lors de sorties spéléologie encadrées par des moniteurs diplômés.

Initiation découverte et location sur plan d'eau de la plaine des Mazes à Vallon, Sauze et Saint-Martin-d'Ardèche.


Prestations encadrées par des moniteurs diplômés. Possibilité de descente de l'Ardèche en 1 ou 2 jours. Ouvert à tous mais savoir nager.

Découvrez le territoire à cheval lors randonnées équestres inoubliables.

Plusieurs falaises des Gorges de l'Ardèche sont équipées pour l'escalade. Attention : certains sites dans la Réserve naturelle sont réglementés. Renseignement auprès du comité d'escalade Ardèche et des moniteurs d'escalade diplômés.

- La randonnée historique des Gorges de l'Ardèche**
- 24 km le long de la rivière (En 2 jours, minimum 5/6 h de marche par jour)
  - Départ de Chames ou de Saint-Martin-d'Ardèche
  - Balisage jaune et blanc
  - Randonnée sportive avec mains courantes, échelles, franchissements de rochers... Et deux traversées de rivière au gué de Guitard et au gué de Charmassonet.
  - Il est impératif de se renseigner avant son départ sur le niveau d'eau. Traversée impossible à certaines périodes de l'année. Infos : 04 75 98 77 31 ou [vigicrues.ecologie.gouv.fr](http://vigicrues.ecologie.gouv.fr)
  - Navettes gratuites Vallon-Chames en juillet-août.
  - Transport retour possible. Contact société Monteix au 04 75 88 00 00

+ Topo-guides disponibles en Office de tourisme



### Numéro utiles et sites web

- Syndicat de gestion des Gorges de l'Ardèche : 04 75 98 77 31 - [www.gorgesdelardeche.fr](http://www.gorgesdelardeche.fr)
- Bivouacs : centrale de réservation au 04 75 88 00 41 (Située dans les locaux de l'OT de Vallon)
- Office de tourisme Pont d'Arc-Ardèche : 04 28 91 24 10 - [www.pontdarc-ardecche.fr](http://www.pontdarc-ardecche.fr)
- Office de tourisme Du Rhône aux Gorges de l'Ardèche : 04 75 54 54 20 - [www.rhone-gorges-ardecche.com](http://www.rhone-gorges-ardecche.com)
- Météo France : 08 99 71 02 07

Il est également possible de combiner plusieurs activités de « sports nature ». Se renseigner auprès des professionnels qui peuvent vous proposer des programmes à la carte !